











LEGENDE

	A1 : Servitude relative à la protection des bois et forêts soumises au régime forestier
	I3 : Servitude relative à l'établissement de canalisations de gaz
	I4 : Servitude relative à l'établissement de lignes électriques
	PT3 : Servitude relative aux communications téléphoniques
	Servitude d'utilité publique concernant l'ancien site industriel Valfond Affinage
PPRI arrêté le 8 octobre 2004 (approbation)	
	Contraintes d'urbanisme fortes lié au PPRI
	Contraintes d'urbanisme moyennes lié au PPRI
	Contraintes d'urbanisme faibles lié au PPRI
	Zone d'expansion des crues Franc bord non urbanisé
	Zones des bassins



COMMUNE DE NOMMAY

PLAN LOCAL D'URBANISME

Plan des servitudes

Modifications et Mise à jour	
Date	Objet
23/12/1982	POS Approuvé
18/05/2004	Projet de PLU arrêté
27/01/05	PLU Approuvé
30/01/2009	Approbation de la révision simplifiée du PLU

Vu pour être annexé à la délibération du 30/01/2009 le maire,

Visa sous-préfet

1/5000